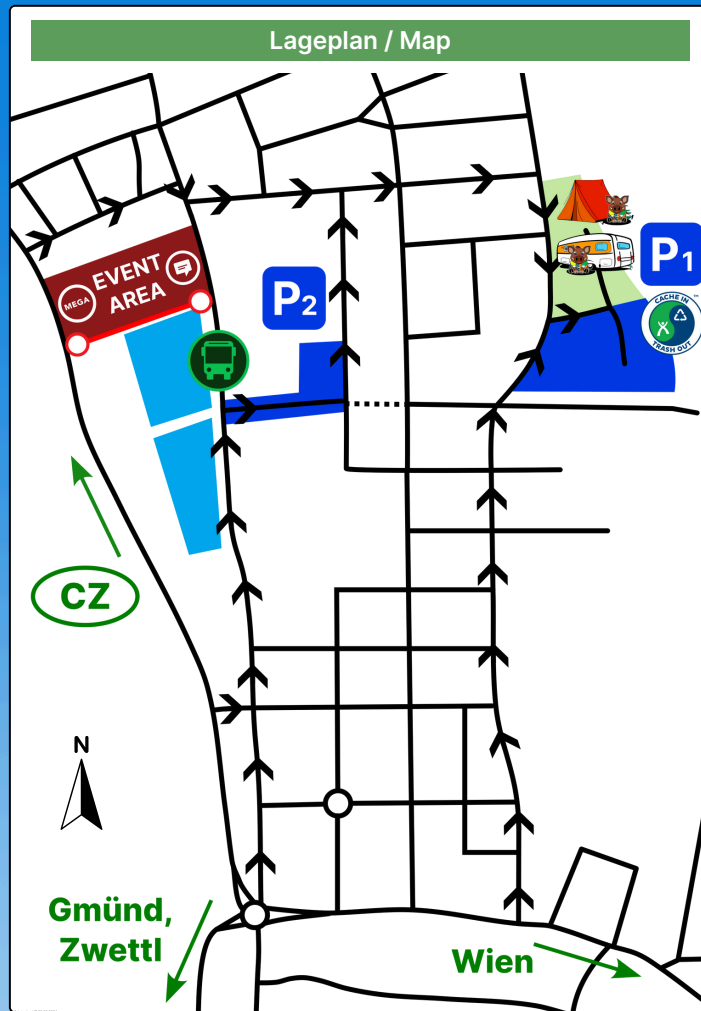


Wir bedanken uns herzlich bei unseren Sponsoren:



### Legende & Informationen zur Anfahrt

**P1** **Parkplatz Festgelände**  
Wohnmobil- und Zeltplätze, Startpunkt CITO  
Zufahrt über Spitalgasse

**P2** **Parkplatz Sporthalle**  
Kirschenallee (Einbahnregelung beachten!)  
Zufahrt über Ferdinand-Kurz-Straße

**CZ** **Haltestelle Shuttlebus**  
Start-/Endhaltestelle des kostenlosen Shuttlebusses  
Für den Fahrplan bitte Folder wenden!

**Die Canisiusgasse (beim Eventgelände) ist für den regulären Verkehr gesperrt!**  
Bitte benutze die eingezeichneten Parkplätze und beachte die Einbahnregelung in der Ferdinand-Kurz-Straße! Für Fahrräder & Personen mit Beeinträchtigung stehen Parkplätze direkt vor dem Eventgelände zur Verfügung.

### Must do's

**Adventure Labs:**  
Am Samstag erwarten dich mehrere Adventure Labs am Eventgelände!

**Photopoint & Woodiemat:**  
Besuche unseren Photopoint und Woodiematen neben dem Merchandiseshop, mache ein Foto gemeinsam mit Hornbert und hole dir unsere limitierten MEGA-Woodcoins!

**Silent Auction:**  
Gib dein Gebot für interessante Objekte verdeckt auf einem Blatt Papier ab. Am Ende der Veranstaltung erhält der Höchstbietende den Zuschlag für den jeweiligen Artikel. Besuche doch unseren Infopoint für mehr Infos!

**MEGA-Passport:**  
Mit diesem Pass sammelst du Stempel. Erledige spezielle Missionen, um eine kleine Belohnung zu erhalten. Besorge dir deinen MEGA-Passport am Freitag oder Samstag am Infopoint!

**Cache Achievement:**  
Besuche beliebige 4 von unseren 10 neuen Letterboxen, stemple auf deine Teilnehmerkarte und schon machst du beim Gewinnspiel mit! Weitere Informationen gibt es beim Infopoint.

**Shuttlebus:**  
Unser Shuttlebus, den du kostenlos mit deiner Eintrittskarte nutzen kannst, bringt dich zu interessanten Sehenswürdigkeiten in der Region um Horn! Den Fahrplan findest du auf der Rückseite.

**GeoGames:**  
Spiele bei unserem GeoPoker mit oder melde dich mit 4 weiteren Personen bei unserem GeoTriathlon an! Weitere Informationen erhältst du über den QR-Code beim Programm auf der Rückseite und am Infopoint!

**Wherigo:**  
Absolviere den für das MEGA programmierten Wherigo und gehe gemeinsam mit Detektiv Hornbert auf die Jagd nach Räuberhauptmann Grasel!  
GC-Code: GCAJ9JW


**Ausstellungen:**  
Besuche die große Geocoin- und Pathtagausstellung oder interessante Mineralienausstellung!

**Ermäßigte Eintritte:**  
Mit deinem MEGA-Ticket erhältst du ermäßigten Eintritt im Renaissanceschloss Greilleinstein, Renaissanceschloss Rosenberg, Krahuletzmuseum Eggenburg und Museum Horn. Details zu diesen und weiteren Aktivitäten gibt es über den QR-Code!

**Stadtsee Horn:**  
Hast du deine Badesachen eingepackt und benötigst du eine Abkühlung? Dann ab in den Stadtsee, der direkt vor dem Event gelegen ist!

**Unterstützung gefällig?**  
Besuche unseren Infopoint oder sprich ein Mitglied des Organisationsteams (grüne T-Shirts) an.  
Unsere Helfer:innen tragen orange Umhängebänder.  
Wir helfen dir gerne weiter!

[www.geow4.at](http://www.geow4.at)  
Änderungen und Irrtümer vorbehalten. Version 1  
Geo W4, 3580 Horn | Druck: PRINTENDO.DE GmbH, 13353 Berlin (Deutschland)



Willkommen, Welcome & Servus!  
Waldviertel  
Geschichte und Geschichten  
07.06.2024 - 09.06.2024





# Samstag Saturday



07:00 – 09:00	Frühstück für Camper Breakfast for Camper		B
08:00 – 18:00	Merchandise Pickup & Photopoint		E
09:00	<b>Eröffnung des Events   Event Opening</b>		F
09:00 – 18:00	Aussteller (Shopping)		F
09:00 – 18:00	Mineralien-Ausstellung		3
09:00 – 18:00	<b>Infopoint</b> Passport: 09:00 – 18:00 Cache Achievement: 09:00 – 16:30 Silent Auction: 10:00 – 16:00		A
09:00 – 18:00	Geocoin & Pathtag Exhibition		1
09:00 – 20:00	Foodtrucks		F
09:00 – 20:00	Adventure Lab Caches		A
09:30 – 10:30	Kletterworkshop		Z
10:00 – 10:45	Vortrag „Mysterys lösen“ (reio)		2
10:00 – 11:30	Stadtrundgang durch Horn (Museum Horn, 5€ pro Person)		
10:00 – 13:00	Radtour (Limonias) Bike Tour		S
11:00 – 11:45	Vortrag „Cachen mit dem Handy“ (DaTechniker)		2
11:00 – 12:00	Kletterworkshop		Z
12:00 – 12:45	Vortrag „Das Smartphone als Rechenknecht“ (Sir-h-c)		2
12:30 – 16:00	GeoPoker (Infopoint)		A
13:00 – 13:45	Vortrag „Wherigo erstellen“ (JakeDot)		2
13:00 – 14:00	Kletterworkshop		Z
13:00 – 17:00	GeoTriathlon		G
14:00 – 15:30	Stadtrundgang durch Horn (Museum Horn, 5€ pro Person)		

14:00 – 14:45	Vortrag „Tipps vom Reviewer“ (HappyHunting)		2
14:00 – 17:00	Scoutertour (4catchers)		S
15:00 – 15:45	Vortrag „Mysterys lösen“ (reio)		2
16:00 – 18:00	Pathtag & Woodcoin Event GCAMR2D		S
17:00 – 17:30	GeoGames Preisverleihung		F
18:00 – 19:00	Fragen & Antworten durch Referenten		2
18:00 – 22:00	„Bier trifft Wein“ – gemütliches Beisammensein		W

Meet Signal The Frog®

Am Samstag hast du zu folgenden Uhrzeiten die Möglichkeit Signal zu treffen:  
09:30, 11:00, 13:00, 15:00, 17:30  
On Saturday you have the opportunity to meet Signal at the times listed above.



# Freitag Friday



15:00	<b>Eventgelände öffnet!</b>		
15:00 – 19:00	Infopoint (Passport)	A	
15:00 – 19:00	Merchandise Pickup	E	
15:00 – 19:00	Aussteller (Shopping)	F	
15:00 – 19:00	Geocoin & Pathtag Exhibition	1	
16:00 – 17:00	Vortrag „Einführung ins Geocachen“	2	
17:00 – 19:00	Meet & Greet Event GCAMXYZ		S
17:00 – 19:00	Vorbestelltes Abendessen Pre-ordered Dinner		B
19:00	Bieranstich 🍷		F
19:30 – 20:15	Vortrag „Horn als Zentrum der Reformation“		W



# Sonntag Sunday

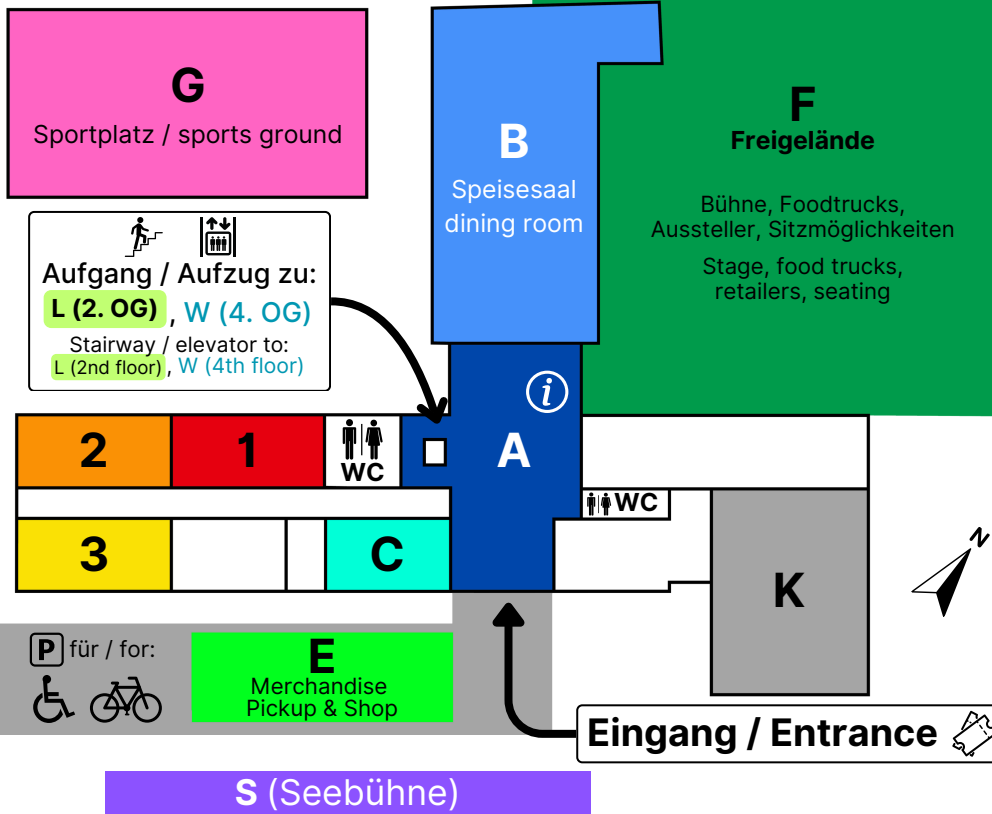


07:00 – 09:00	Frühstück für Camper Breakfast for Camper		B
09:00 – 13:00	Geocoin & Pathtag Exhibition		1
09:00 – 14:00	Infopoint & Shop		E
09:00	Ökumenischer Gottesdienst Ecumenical Liturgy		L
09:00 – 14:00	Aussteller (Shopping)		F
10:00 – 12:00	CITO Event GCAN5CN (Festgelände)		
11:30 – 13:30	Vorbestelltes Mittagessen Pre-ordered Lunch		B
12:30 – 13:30	Good bye Event GCAN1CE		S
14:00	<b>Eventgelände schließt!</b> <b>Event area closes!</b> Danke für deinen Besuch!		

## campus Horn

Canisiusgasse 1, 3580 Horn

1	Seminarraum Buche
2	Seminarraum Ahorn
3	Seminarraum Eiche
A	Eingangsbereich „Atrium“ ① Infopoint
B	Speisesaal „Kulinarium“
C	Gemeinschaftsbereich „Freiraum“
E	Vorplatz (Merchandiseshop)
F	Freigelände
G	Sportplatz
K	Kulisse
L	Kapelle „Lichtblick“ (2. OG / 2nd floor)
S	Seebühne
W	Weitblick (4. OG / 4th floor)
Z	Kletterbaum
	WC (barrierefrei im 3. OG / accessible WC on the 3rd floor)



## Fahrplan Shuttlebus (Samstag)

Benutzung mit Eintrittskarte kostenlos!

Haltestelle	Tour 1	Tour 2	Tour 3
Horn (campus) ab	09:30	11:40	15:00
Rosenburg (Schloss)	09:45	11:45	15:15
Altenburg (Parkplatz Stift)	10:00	12:10	15:30
Greillenstein (Gemeindeamt)	10:15	12:25	15:45
Altenburg (Parkplatz Stift)		12:40	16:00
Rosenburg (Schloss)		12:55	16:15
Horn (campus) an	10:35	13:10	16:30
Horn (campus) ab	10:45	14:00	16:45
Maria Dreieichen (Kirche)	10:55	14:10	16:55
Eggenburg (Krahuletzmuseum)	11:10	14:25	17:10
Maria Dreieichen (Kirche)		14:40	17:25
Horn (campus) an	11:30	14:50	17:35